

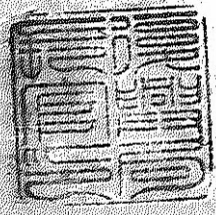
同實湖面積合計貳千伍貳拾肆五合ノ内實湖面積壹千參百八拾參坪九合參
与別紙附屬圖面表示ノ通り

第 35 號
15.1.13
文書局

整發第二十七號

大正十五年一月十三日

復興局長官



日本銀行總裁殿

客年十二月二十二日付復整第二〇九號ヲ以テ東京土地區劃整理第十六地
區ニ於ケル貴行所有地ノ件ニ付及照會候處右土地ノ内東京市ヲシテ買收
セシメ度希望致候部分七百三十六坪五合七勺ハ全地區内ニ設置セラルヘ
キ小公園ノ潰地ニ充當スル爲必要アル次第ニ有之右ノ如ク公園造設ノ現
地ヲ買收セスシテ他ニ用地ヲ取得スルハ區劃整理施行地區内ニ於テハ事
業ノ順調ナル進捗ノ爲止ムヲ得サル取扱ニ有之、尙右小公園造設ノ事業

ハ道路其ノ他ノ工事ト同様等シク復興計畫ノ一部ニ屬スルモノニ候ヘト
モ當局直接ノ施行ニ屬セズ東京市ヲシテ擔任執行セシムルコト、相成居
候爲之カ用地取得等モ市ノ名義ニ於テスルノ外無之隨テ買收代金ノ支拂
モ市ノ財務ニ關スル法令ノ命スル所ニ依リ東京市ヨリ直接正當債主タル
貴行ニ對シテ之ヲ行フノ外無之次第ニ御座候條右事情御諒察ノ上東京市
トノ關係ニ付テハ代金直接御受領ノ儀御承引相成度重ネテ及御依頼候
追テ貴行ニ於テ到底東京市トノ間ニ取引ヲ行ハレ雖キ御事情有之候ハ
ハ止ムヲ得ス該土地ノ部分ニ付テハ換地處分ニ際シ特別都市計畫法施
行令第三十七條ニ依リ特別ノ處分ヲ行ヒ（本市四月廿七日見也）後日貴行ニ對シ清算金ヲ交付
スルノ處置ヲ執ルコトト致度此段申添候




第 43 號
1523.
文書局

整受第八七號ノ一

大正十五年二月二日

復興局長官



日本銀行總裁 殿

東京都市計畫第十六地區內貴行所有地ノ件ニ關シ據テ御協議相煩居候
處今回東京市長ヨリ別紙寫ノ如ク其ノ一部ヲ小公園敷地トシテ買收致
度希望申出ノ次第モ有之候間事情御諒察ノ上至急御承引相成度重ネテ
得貴意候

地發第八六號

大正十五年一月二十九日

東京市長 中村是公

復興局長官 清野長太郎殿

第十六地區日本銀行土地買收ニ關スル件

第十六地區日本銀行所有左記土地ノ内七百三十六坪五合七勺（別圖表
示ノ箇所）ハ當市ニ於テ小公園敷地トシテ坪當平均價格金貳百參拾圓
ヲ以テ買收致度希望ニ有之候ニ就テハ同行ニ對シ貴局ヨリ可然御交渉
相煩度此段及照會候

記

一日本橋區箱崎町三ノ一ノ一

臺帳面積 一、三六八坪三三

一、日本橋區箱崎町三ノ三

四九七、七〇

一、北新堀町二一

二〇三、八七

右三筆土地盛帳面積合計

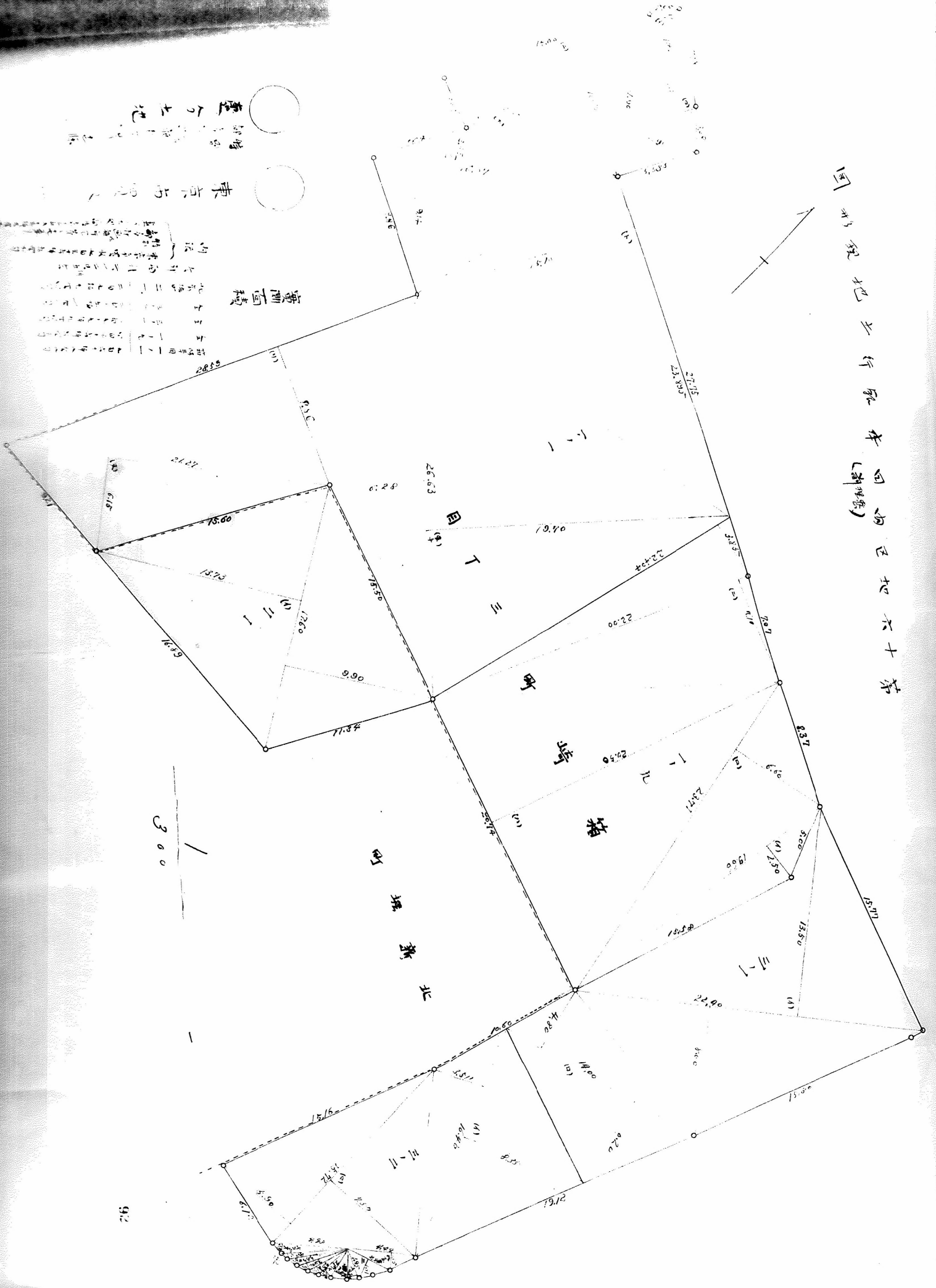
二〇六、九〇

實測面積合計

二二二、〇五〇

附
圖

图例地地行航本回向区地六十第



整分土地

面积面积

300

216

本图是根据航测资料编制的，其精度符合《航测内业》的有关规定。图中所示之界址线，均经实地丈量，其误差在允许范围之内。本图仅供土地管理机关参考使用，不作为法律依据。如有异议，请向土地管理部门提出。

關係法令

市制

第四百十三條 豫算調製ノ式、費目流用其ノ他財務ニ關シ必要ナル規定ハ内務大臣之ヲ定ム

市町村財務規程（明治四十四年九月内務省令第十五號）

第七條 支出ハ債主ニ對スルニ非サレハ之ヲ爲スコトヲ得ス

（右ハ會計法第十六條ニ該當スルモノナリ）

特別都市計畫法

第二十七條 特別都市計畫法第五條ノ土地區劃
整理ヲ施行スル場合ニ於テ特別ノ事情ノ為
耕地整理法第二十條第一項ノ規定ニ依ル
コト能ハサルモノ、處分ニ関シテハ行政廳又ハ
公共團體整理委員會ノ意見ヲ聞キ之ヲ定
ムルコトヲ得

大正 年 月 日

耕地整理法

第三十條 換地ハ従前ノ土地ノ地目、面積、等位等ヲ標準トシテ之ヲ交付スヘシ但シ地目、面積、等位等ヲ以テ相殺ヲ為スコト能ハカル部分ニ関シテハ金錢ヲ以テ之ヲ清算スヘシ

特別ノ事情ノ為前項ノ規定ニ依ルコト能ハカルモノノ處分ニ関シテハ規約ノ定ムル所ニ依ル

前二項ノ規定ニ依ル處分ハ地方長官ノ認可ヲ受クヘシ
地方長官前項ノ認可ヲ與ヘタルトキハ之ヲ告示ニ直ニ其ノ旨ヲ管轄登記所ニ通知スヘシ

大正 年 月 日

